

PŮDORYS  
M 1:100

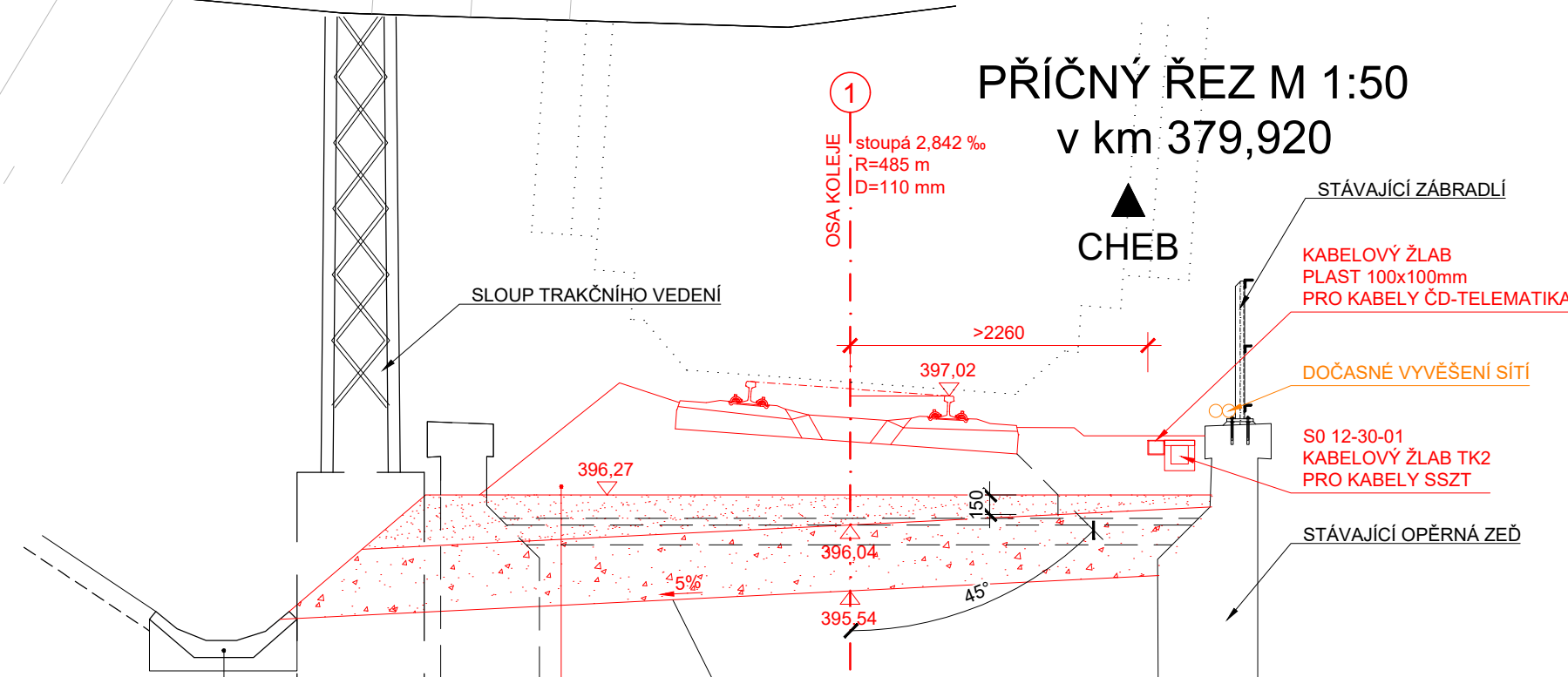


- Z — SZ — SDĚLOVACÍ KABEL  
(SSZT Pízeň)
- ~ — — OPTICKÝ DÁLKOVÝ KABEL - ČD  
Telematika (SZ - CTD)

SOUŘADNICOVÝ SYSTÉM: S-JTSK  
VÝŠKOVÝ SYSTÉM: Bpv

- LEGENDA ČAR:

- KATASTR - HRANICE  
 — · · — SŽ — · · — SŽ — KATASTR - HRANICE SŽ  
 ○ ○ ○ HRANICE KÚ









Orientační schéma:

Razítko oprávněné osoby:

Podpis: \_\_\_\_\_

Datum: \_\_\_\_\_

Revize:	Datum:	Popis:	Kontroloval:

Stavebník/Investor:	<b>Správa železnic, státní organizace</b>			 <b>SPRÁVA ŽELEZNIC</b>
Adresa:	Dlážděná 1003/7, 110 00 Praha 1			
Zástupce investora:	Stavební správa západ			
Adresa:	Sokolovská 278/1955, 190 00 Praha 9			
Zhotovitel stavby:	<b>DIPONT s.r.o.</b>			 <b>dipont</b>
Adresa:	č.p. 505, 403 35 Libouchec			
Kontakt:	T: +420 475 201 724 E: dipont@dipont.cz			
Hlavní projektant (HIP):	Specialista:		Odpovědný projektant:	Zpracovatel:
Ing. Jan Grepl 	Ing. Jan Grepl 		Ing. Jan Grepl 	Ing. Zuzana Greplová 

Název stavby/akce:		Zajištění stability svahů náspů v úseku <b>Kozolupy - Ošelín trati Plzeň - Cheb</b>										Označení (S-kód): 631900244									
												Označení zhotovitele: D20110									
Název části:		Stavební část										Označení části:		D.2.1.5							
Název objektu:		<b>Ochrana kabelového vedení ČD-T mostu v ev. km 379,863</b>										Označení objektu/komplexu: <b>SO 12-30-02</b>									
Název přílohy:		Půdorys a řez										Číslo přílohy:		<b>0.1.1</b>							
Název dílčí části přílohy:												Paré:									
Kraj:		Katastrální území:					TUDU:														
Plzeňský kraj		Svinná u Stříbra					020320														
Stupeň dokumentace:		Datum zpracování:				Formáty:				Měřítko:											
PDP5		08/2021				4xA4				1:100, 1:50											
S-kód:		Stupeň dokumentace:				Číslo:				Objekt:				Podobjekt:				Příloha:		Revize:	
6 3 1 9 0 0 2 4 4		P D P S				0 2 1 0 1				S 0 1 4 2 0 0 1				X X X				0 1 1		0 0 1	